

E3 : ANALYSE DE L'ESPACE TERRITORIAL**Durée : 4 heures****Coefficient : 3**

1/15

De Nasbinals à Saint-Chély-d'Aubrac

Avec l'appui des régions, des départements, et des communes qui jalonnent la *Via Podiensis*, des associations participent à la revitalisation de cet itinéraire culturel européen.

Deux tronçons de 17 km ont été inscrits à l'inventaire du Patrimoine Mondial de l'Humanité par l'UNESCO.

L'un d'eux se confond avec le GR 65 entre les communes de Nasbinals (Lozère) et de Saint-Chély-d'Aubrac (Aveyron). L'association « Sur les pas de Saint Jacques » participe à la revitalisation de ce tronçon. Elle fait appel à vos compétences.

Elle vous demande de rédiger un rapport dans lequel :

1. Vous rappelez le contexte historique et culturel du pèlerinage de Saint-Jacques de Compostelle. Puis vous recensez et vous décrivez les ressources patrimoniales qui justifient l'intérêt de ce tronçon de Nasbinals à Saint-Chély-d'Aubrac.
2. Vous proposez et vous justifiez la sélection, au long de ce cheminement, de trois points de vue à valoriser par des « panneaux d'interprétation ». Vous les localisez sur un profil paysager (profil topographique simplifié sur lequel sont indiqués les éléments des paysages traversés) .
3. Vous identifiez l'ensemble des acteurs susceptibles d'intervenir sur le territoire de ces deux communes, en présentant leurs compétences, leurs attentes par rapport au projet, leur implication possible, leurs moyens d'intervention. (Vous ne vous limiterez pas aux seuls acteurs institutionnels.)
4. Vous réalisez le croquis d'organisation du territoire (dans les limites retenues par l'annexe 8), qui sera le support de présentation de votre rapport devant l'association.

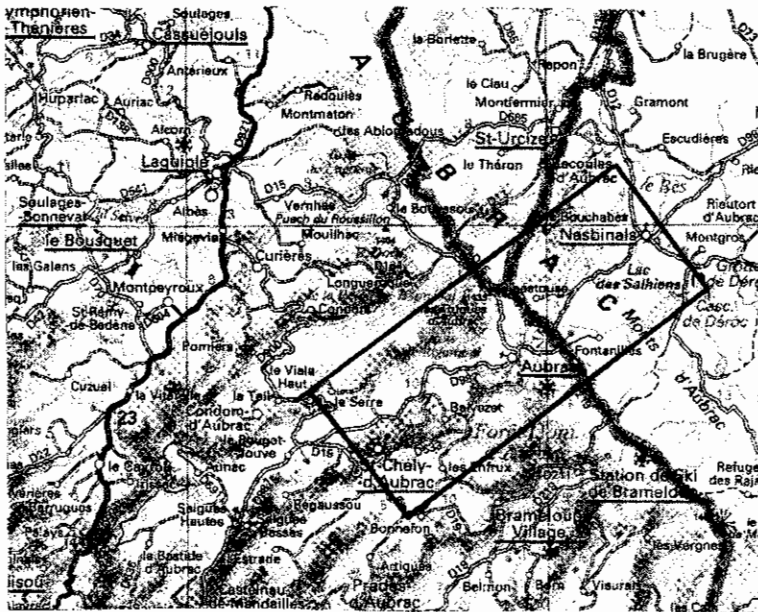
L'usage des calculatrices n'est pas autorisé pour cette épreuve.

LISTE DES ANNEXES

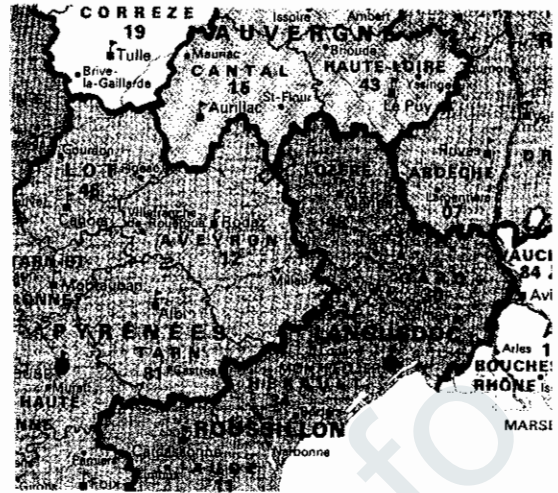
2/15

Annexe 1 : Présentation de l'Aubrac	Page 3/15
Annexe 2 : Légende de la carte topographique	Page 4/15
Annexe 3 : Extrait de la carte topographique au 1/25 000	Page 5/15
Annexe 4 : Photographie aérienne IGN juillet 1997	Page 6/15
Annexe 5 : Paysages de l'Aubrac	
- Annexe 5-1	Page 7/15
- Annexe 5-2	Page 8/15
Annexe 6 : Données démographiques	Page 9/15
Annexe 7 : Documentation générale	
- Annexe 7-1	Page 10/15
- Annexe 7-2	Page 11/15
- Annexe 7-3	Page 12/15
- Annexe 7-4	Page 13/15
Annexe 8 : Fond de carte : 2 exemplaires dont 1 à rendre avec la copie	Pages 14/15 à 15/15

3/15



Extrait carte des limites administratives (Atlas 2000)



Extrait carte IGN 1/280 000

--- Limite de région

— Limite de région

▭ Territoire étudié

Les monts d'Aubrac, un paysage nordique.

Entre le nord-est de l'Aveyron et l'ouest de la Lozère, les monts d'Aubrac constituent une échine naturelle d'une cinquantaine de kilomètres de long sur 15 kilomètres de large. D'une altitude moyenne d'environ 1 200 mètres, l'ensemble culmine à 1 469 mètres au signal de Mailhebau.

L'Aubrac est une région très isolée, hostile au premier abord si on considère ses hivers longs et rigoureux, ses étés brefs et torrides. Il y a 8 millions d'années, la zone a connu les bouleversements du volcanisme qui s'est manifesté ici par un entassement de nappes basaltiques recouvrant le socle cristallin. Au quaternaire, une calotte glaciaire qui atteignait par endroits jusqu'à 200 mètres d'épaisseur a raboté la région, la privant de points culminants vigoureux. Cependant, elle l'a doté de tourbières grisâtres et a creusé de magnifiques lacs. Des blocs de basaltes, détachés de leur socle par les glaciers, ponctuent par endroits le paysage de manière insolite.

Le massif est drainé par beaucoup de petits cours d'eau (les "boraldes") qui descendent en cascade rejoindre le cours du Lot. C'est sur le flanc nord-ouest de l'Aubrac, le long de la haute vallée du Bés, que se décline - au départ du village de Nasbinals - une superbe série de lacs. D'autres étendues lacustres, plus modestes, abondent dans les parties les plus hautes de l'Aubrac.

La flore est riche de près de 10300 espèces : pissenlits, jonquilles, narcisses, anémones, gentianes... Mais aussi le fenouil, l'arnica des montagnes ou encore la digitale.

D'après l'Atlas des plus beaux sites sauvages de France, éd. Atlas.

Au-dessus de 850 mètres d'altitude, l'Aubrac est un immense pâturage (...) les cultures y sont rares et pauvres. C'est une des régions de France qui a la plus faible densité de population : 14 habitants au km². L'hiver y est long et rigoureux et chaque année le plateau disparaît plusieurs mois durant sous la neige. (...) Pour qu'on suive le tracé de certaines routes, des obélisques de granit sont fichés en terre, sur les bas-côtés. L'élevage est la ressource essentielle du pays. Fin mai, les vaches arrivent au pré, elles y resteront jusqu'à la mi-octobre sans jamais rentrer à l'étable. En traversant ce massif, on remarque les "drailles", sortes de petites pistes parfois délimitées par des murets de pierres sèches, suivies par les troupeaux lors de leurs déplacements.

D'après l'article "Aubrac", Guide Vert Michelin

Éléments de patrimoine architectural :

- Nasbinals : Village halte sur le Chemin ; église Sainte-Marie, construite au XI^e siècle, avec son clocher octogonal : c'est l'un des fleurons de l'art roman sur l'Aubrac.
- Aubrac : Église de la Dômerie, jardin botanique. Halte sur le Chemin.
- Belvezet : Ruines du château seigneurial.
- Saint-Chély : Village halte sur le Chemin ; le Pont Vieux et la Croix du Pèlerin ont été classés en décembre 1998 au Patrimoine Mondial de l'Humanité par l'UNESCO.

Le GR 65 emprunte de très anciennes voies, lors de la traversée de l'Aubrac, il s'agit des "drailles". Ce sont des chemins tracés au fil des siècles par les troupeaux de moutons venus paître l'herbe fine des montagnes durant l'estive (de mai à octobre). Les vaches et taureaux de la race Aubrac ont remplacé les moutons d'autrefois. Ce sont ces mêmes chemins que suivent aujourd'hui les pèlerins (...).

Le vaste plateau est divisé en trois cents "montagnes", secteurs où paissent les troupeaux de cent neuf communes. Du mois de mai au mois d'octobre, les "montagnes" accueillent des milliers de bêtes. La transhumance est l'occasion d'une grande fête à Aubrac vers le 25 mai. Autrefois les gardiens de troupeaux séjournaient dans les "burons" (petites constructions de pierres) durant l'estive, soit quatre mois environ (...) Outre la surveillance des troupeaux, ils y confectionnaient le fameux fromage de pays en "fourmes" de 20 à 30 kg. (...)

Les prairies, sous-bois et tourbières sont réputés pour être le paradis des fleurs. Cette réputation est parfaitement justifiée puisqu'on y compte plus d'un millier d'espèces différentes. Certaines fort rares comme le lys martagon, le "calament" ou le thé d'Aubrac..., d'autres plus répandues comme la bruyère, la jonquille, le narcissus ou la gentiane... Dès le printemps les amateurs de botanique vont à la découverte des scilles, des dentaires, des alchémides, de la parisette, des corydales et autres sceaux-de-salomon...

P. Huchet, Les chemins de Compostelle en terre de France, éd. Ouest France.

Annexe 2 - Légende de la carte topographique

4/15

Autoroute : péage, aires de service, de repos	
Route à 2 chaussées séparées	
Route de très bonne viabilité (3 voies et plus)	
Route de bonne viabilité (2 voies larges)	
Route de moyenne viabilité (2 voies étroites)	
Route étroite régulièrement entretenue	
Autre route étroite : régulièrement entretenue, irrégulièrement entretenue	
Chemin d'exploitation. Sentier, ligne de coupe	
Vestiges d'ancienne voie carrossable. Route en construction	
Itinéraires balisés de randonnée pédestre (tracé et continuité aléatoires)	
Tunnel routier : longueur inférieure à 500 m, supérieure à 500 m	
Route en remblai, en déblai. Route et chemin bordés d'arbres	
Mur en maçonnerie. Mur de soutènement. Mur en ruine ou en pierres sèches	
Ciôture en treillage métallique. Haie, rangée d'arbres. Cours d'eau temporaire	
Levée de terre. Limite de végétation. Détail linéaire non identifié	
Chemin de fer à 2 voies, à 1 voie. Ligne électrifiée, gare, arrêt	
Voies de garage ou de service. Voie étroite. Funiculaire	
Voie ferrée : en construction, déclassée, déposée	
Ligne de transport d'énergie électrique. Téléphérique. Remontée mécanique	
Population communale en milliers d'habitants. Limite d'État avec bornes	
Limite et chef-lieu de département, d'arrondissement	
Limite et chef-lieu de canton, de commune	
Limite de camp militaire, de zone réglementée de champ de tir	
Limite de forêt domaniale. Limite de parc naturel, de zone périphérique	

Points géodésiques. Repère de nivellement	
Église. Chapelle, oratoire. Calvaire, tombe, statue religieuse. Cimetière	
Donjon, tour isolée. Moulin à vent. Éolienne. Cheminée	
Réservoir d'hydrocarbure, de gaz. Haut fourneau. Pylône. Carrière	
Excavation souterraine. Habitation troglodytique. Monument, stèle. Ruines	
Monument mégalithique : dolmen, menhir. Point de vue. Terrain de camping	
Mairie. Bâtiment remarquable. Halle, hangar, serre. Fort. Blockhaus	
Terrain de sport. Tennis. Refuge. Tremplin de ski	
Pont. Passerelle. Gué. Bac	
Nappe d'eau permanente. Zone inondable. Marais	
Source. Fontaine. Puits. Citerne. Château d'eau. Réservoir	
Cours d'eau bordé d'arbres. Cascade. Barrage. Digue	
Canal navigable, d'alimentation. Écluse. Canal souterrain	
Aqueduc : au sol, élevé, souterrain	
Sable et dune (1). Laisse des plus hautes mers (2)	
Estran : sables (3), rochers (4), zone inondable (5)	
Courbes bathymétriques : issues des cartes du S.H.O.M. (6)	
Phare. Feu. Bateau-feu	
Sémaphore. Balise. Épave	
Courbes de niveau. Cuvettes	
Talus. Tas de cailloux. Rochers. Terrain raviné	



7/15



Saint-Chély-d'Aubrac, vu du sud-ouest



Halte sur les Chemins de Compostelle
Itinéraire Culturel Européen
Patrimoine Mondial de l'Humanité



Un buron



Paysages d'Aubrac



Le plateau en été



Le plateau en hiver



Aubrac

9/15

Données démographiques

	Population totale			variation annuelle due au solde migratoire (%)			taux de natalité (‰)		taux de mortalité(‰)		superficie en km ²	densité au km ²	nombre de résidences	
	1999	1990	1982	90-99	82-90	75-82	99-90	82-90	90-99	82-90			principales	secondaires
Nasbinals	504	503	606	+0,68	-1,32	-0,07	11,7	9,2	18,3	19	63,34	8	218	118
Saint-Chély	532	547	556	+1,31	+1,45	+0,12	6,8	9,7	23	26,2	78,65	7	218	202
communes rurales de la Lozère				+0,6	+0,11	+0,1	9	9,5	13,6	14,4				
communes rurales de l'Aveyron				+0,26	0	+0,32	8,5	9	13,4	14,1				
communes rurales françaises				+0,44	+0,67	+0,87	10,6	11,4	10,4	11,6		32		

chiffres du recensement 1999 INSEE

Ulteria ! en avant !

« Le Chemin. Mais le Chemin, entre tant de chemins, allez le reconnaître. Le Chemin, l'idée du chemin plutôt. Le cheminement. Alors s'impose l'étonnante vision du pèlerin. Nous l'avons peu ou prou tous en tête... »
Jan D'au Melhau

LE PUY-EN-VELAY
Cathédrale du Puy

St-Privat-d'Allier
Monistrol-d'Allier
Saugues
Chanaleilles
Saint-Roch
St-Alban-sur-Limagnole
Aumont-Aubrac
Nasbinals
Aubrac
St-Chély-d'Aubrac

Randonneurs en Velay

Chapelle de Rochegude

La Clauze

Les Estrés

L'Aubrac

Chapelle Saint-Roch

Domerie d'Aubrac

Association « Sur les pas de Saint Jacques »
Siège social : Hôtel de Ville - 48130 Aumont-Aubrac
Partenaire de l'association de Coopération Inter-Régionale « Les Chemins de Saint-Jacques de Compostelle »
4, rue Clémence-Isaure - 31000 TOULOUSE
Tél. : 05 62 27 00 05 - Fax 05 62 27 12 40
E-mail : chemins.de.compostelle@wanadoo.fr
Internet : www.chemins.compostelle.com

Présidente : Simone Anglade, conseiller général de l'Aveyron
BP 724 - 12007 Rodez - Cedex - Fax : 05 65 78 26 78

Secrétaire général : Christian Boulet - BP 03 - 48120 Saint-Alban

Comité Départemental du Tourisme de la Haute-Loire :
Hôtel du Département - 1, place Monseigneur-de-Galarud
BP 332 - 43012 Le Puy-en-Velay Cedex
Tél. 04 71 07 41 54 - Fax 04 71 07 41 55
E-mail : loisirsaccueil43@free.fr - Internet : www.avo.fr/eg43

Comité Départemental du Tourisme de l'Aveyron,
Comité Départemental de la Randonnée Pédestre de l'Aveyron :
17, rue Aristide-Briand - BP 831 - 12008 Rodez Cedex
Tél. 05 65 75 55 75 - Fax 05 65 75 55 71
E-mail : aveyron-tourisme-cdt@wanadoo.fr
Internet : www.tourisme-aveyron.com

Comité Départemental du Tourisme de la Lozère :
14, bd Henri-Bourillon - BP 4 - 48001 Mende Cedex
Tél. 04 66 65 60 00 - Fax 04 66 49 27 96
E-mail : cdt.lozere@france48.com - Internet : www.france48.com

Un guide d'information pratique est disponible aux CDT de Haute-Loire, de l'Aveyron, de la Lozère et aux Offices de tourisme, Syndicats d'Initiatives, du Puy-en-Velay à Conques-en-Rouergue.

Fresque à l'intérieur de l'église d'Aubrac représentant les différentes activités de la Dômerie.

La « Dômerie » des frères hospitaliers d'Aubrac



L'ensemble des bâtiments se distingue de très loin et l'impression de puissance qu'ils dégagent rappelle l'origine première : celle d'une vocation d'accueil pour les Jacquets en ces monts d'Aubrac, ô combien périlleux au Moyen Âge.

L'histoire de cette dômerie-hôpital vaut d'être contée : en l'an de grâce 1120, Adalard, vicomte des Flandres, se rend à Compostelle en suivant la Via Podiensis. Il est attaqué sur ces hauteurs par une troupe de bandits, auxquels il réchappe de peu. Sur le chemin de retour, il subit en ces mêmes lieux une terrible tempête de neige. Y voyant le signe de Dieu, Adalard décide d'y édifier un hôpital destiné aux Jacquets de passage : l'« hospice Notre-Dame des Pauvres ».

Adalard fera également construire un véritable ensemble monastique pour l'accueil des pèlerins. Au fronton de l'une des façades du monastère, on pouvait lire l'inscription suivante : *in loco horroris et vastae solitudinis* (en ce lieu d'horreur et de profonde solitude).

De l'hôpital et du monastère, il ne reste rien aujourd'hui. Par contre, l'église et la tour des Anglais témoignent encore de la riche histoire de la Dômerie d'Aubrac.

En effet, par temps de brouillard ou de neige, Maria sonnait pendant des heures, jour et nuit, pour indiquer aux pèlerins la direction de la dômerie. En a-t-elle sauvé des centaines de Jacquets la bonne « Maria » !

Achevée en 1220, l'église actuelle marque la transition entre le roman et le gothique. Elle possédait autrefois un jubé fort réputé qui a malheureusement disparu. Par contre, la tour qui sert de clocher abrite une cloche célèbre entre toutes : « Maria », « la cloche des perdus ». Elle porte une inscription qui explique tout :

*Deo jubila
Clero Canta
Daemones fuga
Errantes revoca.*

*Jubile pour Dieu.
Chante pour les clercs.
Chasse les démons.
Rappelle les égarés.*



Saint-Chély-d'Aubrac
Le pont sur la Boralde.

La randonnée débute par un amical salut au pèlerin immortalisé sur la croix du calvaire édifié sur le vieux pont enjambant la Boralde : d'une main, il tient son bourdon ; de l'autre, un chapelet.



(pèlerin sculpté - classement à l'UNESCO)

Fête de la Transhumance en 2004

12/15



SAMEDI 22 MAI 2004

Le village de Saint-Chély-d'Aubrac fête les Préparatifs de la Transhumance

Au programme :

- **Toute la journée :** Marché de producteurs de pays et marché artisanal : exposition et vente des produits du terroir, une vingtaine d'artisans et producteurs fermiers, soigneusement sélectionnés, seront présents.

L'après-midi :

- Préparatifs de la transhumance : les éleveurs présenteront un troupeau de race Aubrac et expliqueront ce qu'est la transhumance (une tradition, une nécessité dans notre système d'élevage), l'estive des troupeaux sur le plateau de l'Aubrac, la vie dans les burons... Fabrication traditionnelle de la tome avec le matériel du buron.
- Animation musicale dans le village : les musiciens de l'Aubrac vous feront danser au son de la cabrette et de l'accordéon.
- A 20 heures, salle des fêtes de St-Chély-d'Aubrac : repas et bal avec orchestre régional (!!! réservations à l'avance indispensables pour groupes et individuels).
- A 20 h 30, diaporama sur l'Aubrac à l'église d'Aubrac.



DIMANCHE 23 MAI 2004

Village d'Aubrac : la Fête de la Transhumance

Au programme de la journée :

Le jour de la Fête de la Transhumance, neuf troupeaux, accompagnés des traditionnels attelages, montent de la vallée vers le plateau de l'Aubrac. Le principal itinéraire emprunté par ces troupeaux est la route allant de Saint-Côme-d'Olt à Aubrac. Cette route est d'ailleurs totalement fermée à la circulation le dimanche, pour des raisons de sécurité.

En venant dans le village d'Aubrac, le dimanche 23 mai 2004, vous assisterez :

- **de 10 h 30 à 16 h 30 environ, au passage des neuf troupeaux** de vaches de race Aubrac, bien sûr. Ces troupeaux sont décorés de rubans, houx, fleurs, cloches et sonnailles. Les troupeaux font une halte sur la place du village d'Aubrac, à côté de la fontaine, avant de regagner leur montagne d'estive respective. Certains troupeaux continuent en direction de Laguiole, Brameloup ou Nasbinals.
- **à 11 heures**, possibilité d'assister à la messe à l'église de la Dômerie à Aubrac.



- **Toute la journée, dans le village d'Aubrac :** représentations de groupes folkloriques, marché-exposition-vente de produits régionaux, grande tombola.
- **Pour les amateurs de balade et randonnée,** n'hésitez pas à vous promener aux alentours d'Aubrac pour admirer la beauté des paysages, la richesse de la flore et prendre un "bol d'air pur".
- **Pour le repas du midi ou du soir :**
 - ⇒ A midi
 - Possibilité de composer son repas en flânant sur le marché des produits régionaux.
 - Possibilité de prendre le déjeuner montagnard sous chapiteau : une entrée, aligot et viande fleur d'Aubrac, fromage de Laguiole et tarte traditionnelle. (!!! Les réservations ne sont prises que pour les groupes constitués à partir de 20 personnes ; pour les individuels, ils achèteront leur ticket, sur place, le jour de la fête.)
 - ⇒ Le soir
 - Nuit de l'Aubrac : dîner : entrée, aligot et bœuf fermier d'Aubrac, fromage de Laguiole, dessert ; puis bal avec orchestre régional. (!!! Les réservations ne sont prises que pour les groupes constitués à partir de 20 personnes ; pour les individuels, ils achèteront leur ticket, sur place, le jour de la fête.)

Pour plus d'informations, n'hésitez pas à nous contacter :

Association Traditions en Aubrac - 12470 Saint-Chély-d'Aubrac

Téléphone : 05 65 44 21 15 Télécopie : 05 65 44 20 01 E-mail : tourisme.stchelydaubrac@wanadoo.fr
sur le web : www.stchelydaubrac.com

- Nasbinals**
- Foires aux bestiaux - 17 août, 9 septembre et 7 novembre.
 - Foire artisanale - 3^e dimanche de juin.
 - Marché hebdomadaire - le dimanche de juin à septembre.
- St-Chély-d'Aubrac**
- Fête de la Transhumance
Week-end aux environs du 25 mai.
 - Marchés de Producteurs de Pays
Le jeudi de 16 h à 22 h, du 20 juillet au 20 août.
Tél. 05 65 44 21 15
- St-Chély-d'Aubrac**
- Expositions permanentes
"La vache Aubrac, je craque", reconstitution d'un buron sur l'Aubrac en miniature.
"En chemin vers Compostelle" au Syndicat d'Initiative.
Tél. 05 65 44 21 15
- Nasbinals**
- Eglise Ste-Marie XII^e siècle
 - Route des lacs. Cascade du Déroc.
 - Notre-Dame de la Sentinelle. (Point de vue sur le village et le plateau de l'Aubrac avec table d'orientation).
- Aubrac**
- Jardin Botanique d'Aubrac - Tél. 05 65 44 28 42
Ouverture : juin / juillet / août.
 - Promenade de botanique et de géologie autour d'Aubrac
Tél. 05 65 44 28 42
 - La Dômerie et la Tour des Anglais
Tél. 05 65 44 28 42 ou 05 65 44 21 15
Toute l'année sur demande.
- St-Chély-d'Aubrac**
- Parcours découverte du village (fiche disponible au Syndicat d'Initiative), ou visite guidée en juillet et août.
Pour information : Tél. 05 65 44 21 15
 - Le Pont et la Croix des Pèlerins, sur le Chemin de Compostelle, classés au Patrimoine Mondial de l'Humanité - UNESCO.
 - Le Tronçon Nasbinals, Aubrac, Saint-Chély-d'Aubrac, 17 km sur le Chemin de Compostelle, GR 65, voie du Puy-en-Velay, classement au Patrimoine Mondial de l'Humanité - UNESCO. Tél. 05 65 44 21 15
- Aubrac**
- Buron de l'Aubrac - Route de St-Chély-d'Aubrac.
Tél. 05 65 44 21 63. Ouvert de mi-mai à fin septembre.
 - Buron de la Sistre
A 800 m d'Aubrac, route de St-Chély-d'Aubrac.
Tél. 05 65 44 26 46. Ouvert de mai à septembre.
- Nasbinals**
- Buron de Born - Route des Lacs
Tél. 04 66 32 52 20. Ouvert de mai à septembre.
 - Buron du Ché - Route d'Aumont-Aubrac
Tél. 04 66 32 55 72. Ouvert de Pâques à novembre.
- St-Chély-d'Aubrac**
- Nathalie MIQUEL - La Vergne - Tél. 05 65 44 27 85
Produits de la ferme : viande d'Aubrac.
- Nasbinals**
- Hôtel de France - Tél. 04 66 32 50 19
7 chambres. Ouvert toute l'année.
- Aubrac**
- Royal Aubrac (F.O.L.)
Tél. 05 65 44 28 41 ou 05 65 77 36 01
Fax 05 65 44 20 55
247 lits : 55 chambres (1 à 5 pers.)
et 9 appartements (3 à 6 pers.). Ouvert toute l'année.
- Aubrac**
- Hôtel de la Dômerie** - Logis de France
Tél. 05 65 44 28 42 ou 05 65 44 28 43
Fax 05 65 44 21 47
23 chambres. Ouvert du 1^{er} mai à Toussaint.
- Aubrac**
- Borne de camping-car à Aubrac, route de St-Chély-d'Aubrac. Tél. 05 65 44 27 08 ou 05 65 44 21 15
- Nasbinals**
- Camping Municipal
Tél. 04 66 32 51 87 ou 04 66 32 50 17 (MS)
75 emplacements. Ouverture 25/05 - 30/09.
- St-Chély-d'Aubrac**
- Camping Municipal**
Tél. 05 65 44 27 08
17 emplacements. Ouverture 15/06 - 15/09.
En dehors sur réservation.
- Nasbinals**
- Hôtel Le Bastide*** - Route de Marvejols
Tél. 04 66 32 56 82 - Fax 04 66 32 56 77
12 chambres + 3 studios. Ouvert toute l'année.
 - Hôtel de La Randonnée**
Tél. 04 66 32 54 07 - Fax 04 66 32 56 77
21 chambres. Ouvert toute l'année.
 - La Route d'Argent**
Tél. 04 66 32 50 03 - Fax 04 66 32 57 66
14 chambres + 3 chambres gîte. Ouvert toute l'année.
- St-Chély-d'Aubrac**
- Hôtel-Restaurant des Voyageurs**
Route d'Espalion
Tél. 05 65 44 27 05 - Fax 05 65 44 21 67
14 chambres. Ouvert de Pâques au 30 septembre.
 - Hôtel-Restaurant de la Vallée**
Tél. 05 65 44 27 40 - Fax 05 65 44 21 87
12 chambres. Ouvert du 5 janvier au 15 décembre.
- Gîtes de France / APATAR de l'Aveyron
Tél. 05 65 75 55 60 - Fax 05 65 75 55 61
- Clés Vacances de l'Aveyron
Tél. 05 65 75 55 88 - Fax 05 65 75 55 87
- Gîtes de France Cantal
Tél. 04 71 48 64 20 - Fax 04 71 48 64 21
- Clés Vacances du Cantal
Tél. 04 71 63 85 20 - Fax 04 71 63 85 26
- Gîtes de France Lozère
Tél. 04 66 65 60 00 ou 04 66 48 48 48
Fax 04 66 65 03 55
- Clés Vacances de la Lozère
Tél. 04 66 65 60 00
Fax 04 66 49 27 96 ou 04 66 65 03 55

Association

L'AUBRAC DE FERME EN FERME

Siège social : ARDA - Mairie - 48260 NASBINALS

Président : Raymond CAPOULADE - Tél. : 05 65 44 31 63

Syndicat des Communes de l'Aubrac Aveyronnais

Mairie - 12210 LAGUIOLE

Tél. : 05 65 51 52 30 / Fax : 05 65 54 11 08

Syndicat d'Initiative

12470 SAINT-CHÉLY-D'AUBRAC

Tél. : 05 65 44 21 15 / Fax : 05 65 44 20 01

E-mail : tourisme.stchelydaubrac@wanadoo.fr

Office de Tourisme*

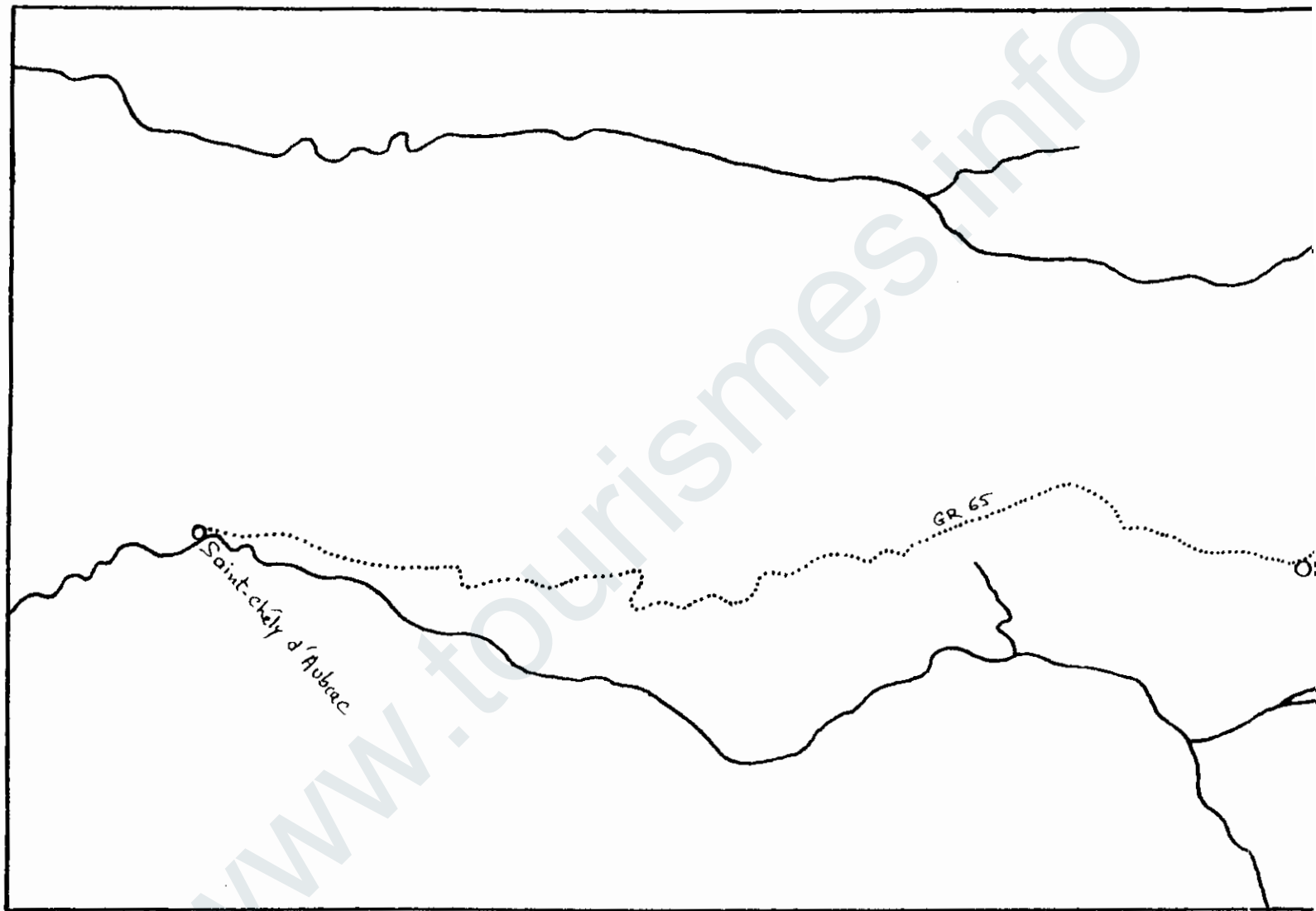
48260 NASBINALS

Tél./Fax : 04 66 32 55 73



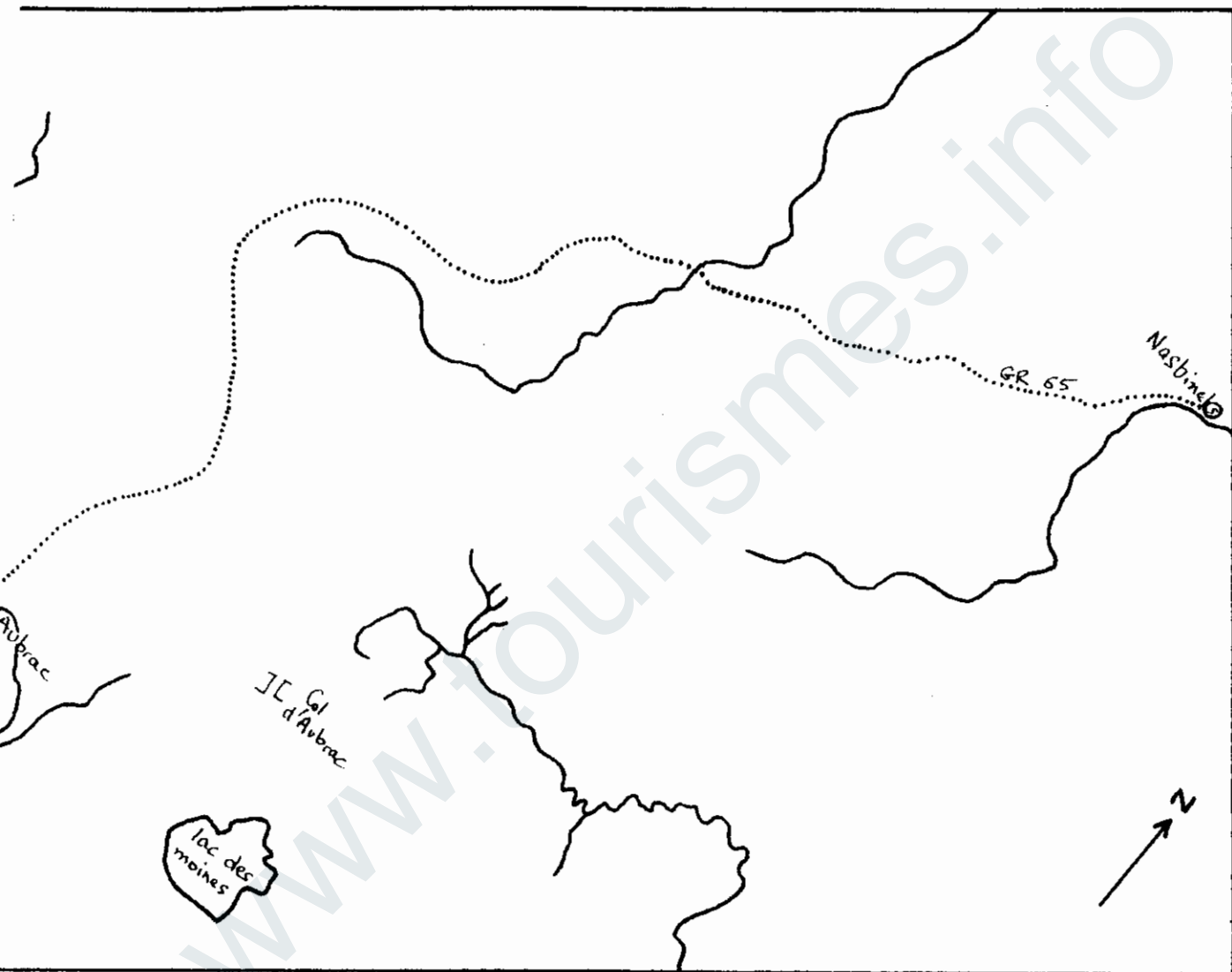
Passionnés par leur Pays, l'Aubrac,
un groupe de paysans s'unissent
pour vous accueillir en toute convivialité.
Ils vous font partager les activités de leur terroir
en toute simplicité.

ASSOCIATION
L'AUBRAC DE FERME EN FERME
Siège social : ARDA
Mairie de Nasbinals - 48260
Contact téléphonique : 05 65 44 31 63
Raymond CAPOULADE, Président

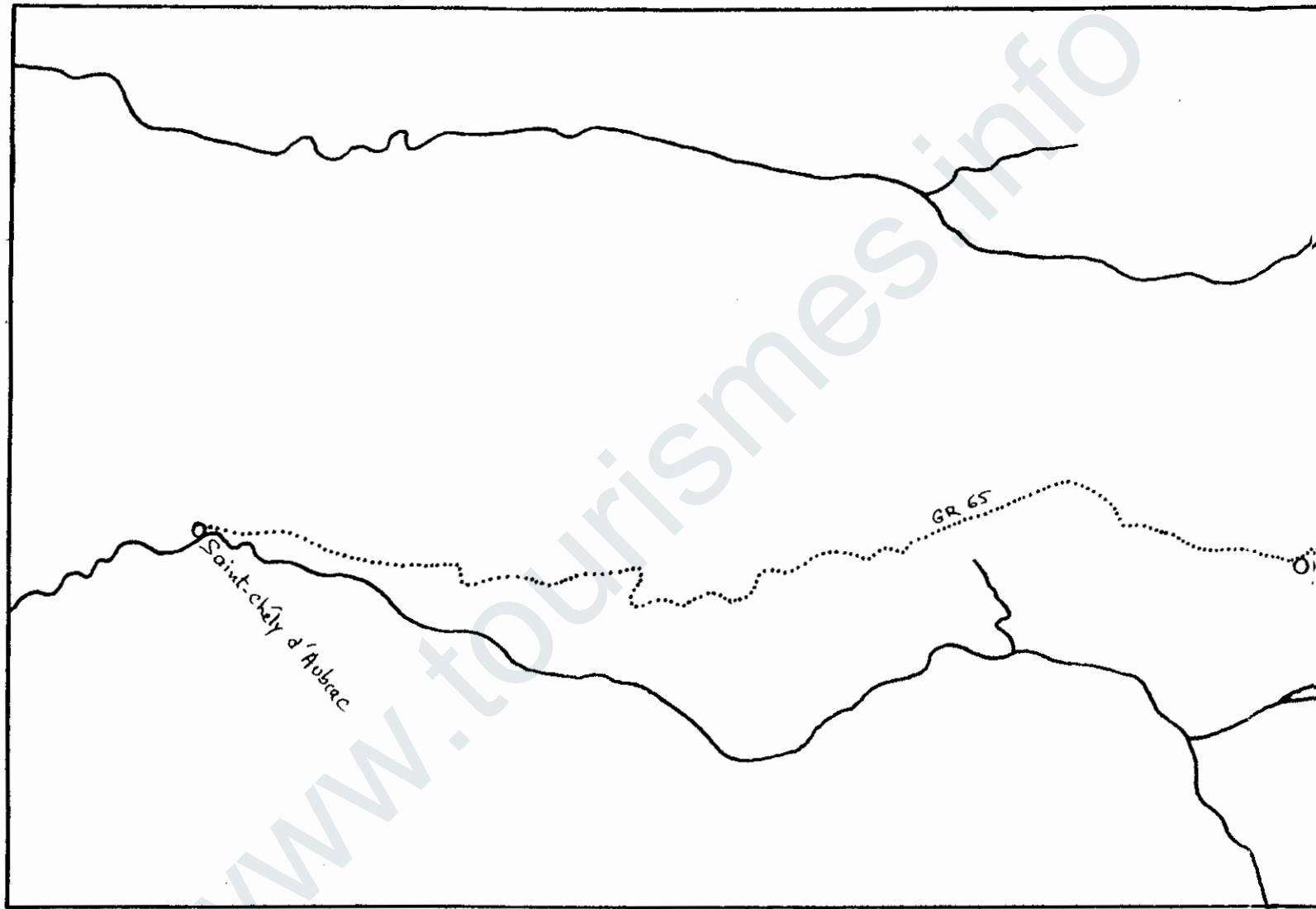


Légende :

14/15 a



Échelle approchée : 0 1 km

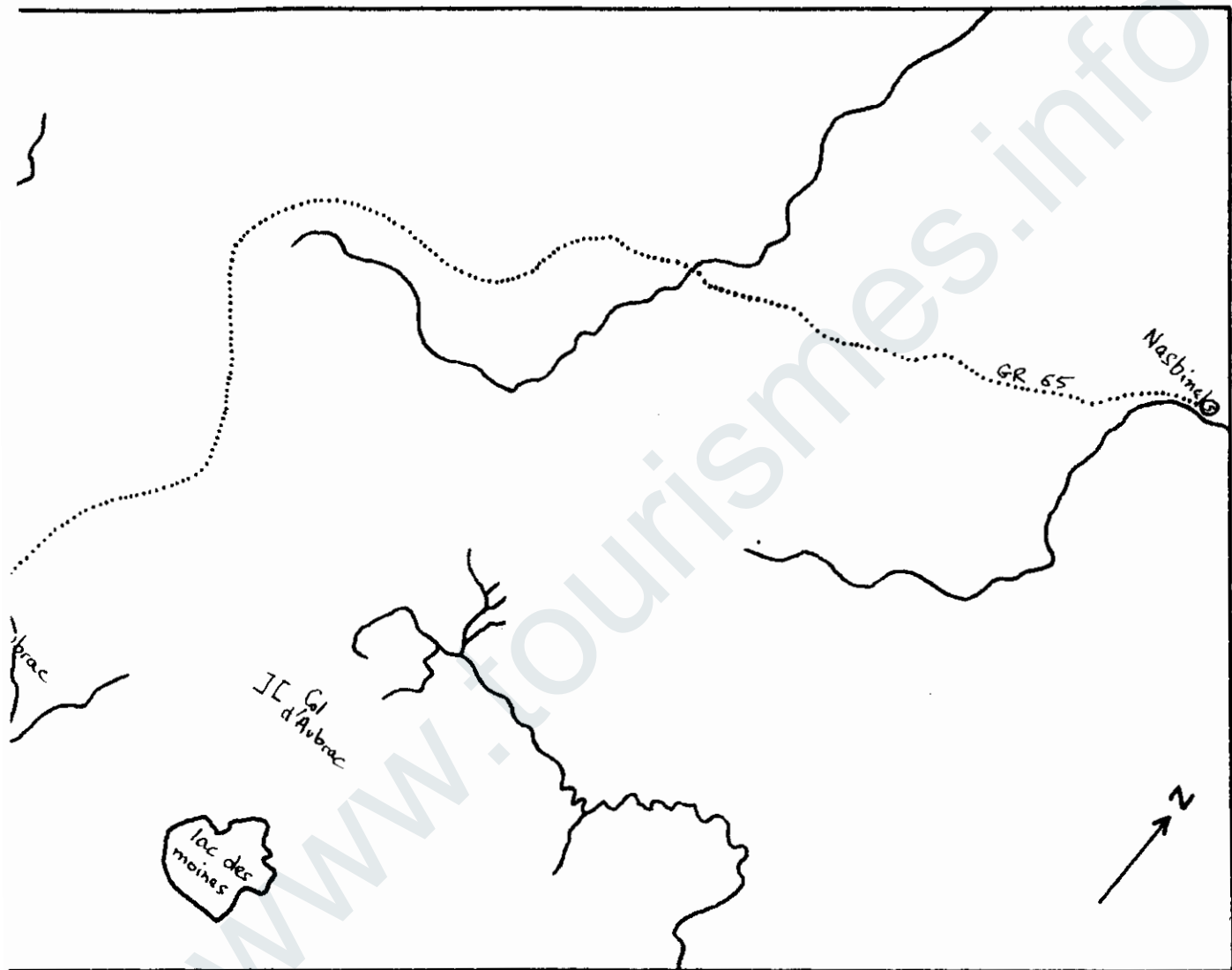


Légende :

15/15a

CROQUIS D'ORGANISATION DU TERRITOIRE

15/156



Échelle approchée : 0 1 km